

USŁUGI PROJEKTOWE
Miroslaw Luniewski
18-220 CZYZEW, ul. Słowiańskiego 20
tel. (086) 275 56 72
NIP 723-107-34-45 Regon 451085814

PROJEKT
STAŁEJ ORGANIZACJI RUCHU DROGOWEGO
WYNIKAJĄCEGO
z przebudowy drogi gminnej
Nr 106331B w lok. 0+000 – 0+650,00
we wsi Gołasze Dąb

INWESTOR: URZĄD GMINY W KULESZACH KOŚCIELNYCH

PROJEKTANT: Miroslaw Luniewski
Nr upr. proj. UAN.7342-108/94

Miroslaw Luniewski

Uprawy proj. i kierow. budowy
Spec. Konstr. i zjazd. w zakr. dróg
Upr. Nr. UAN. 7342-108/94, Lom 33/86

Zatwierdzam

Projekt stałej organizacji ruchu drogowego

STAROSTWO POWIATOWE
w Wysokiem Mazowieckiem
18-220 Wysokie Mazowieckie, ul. Ludowa 15A
tel. 086 275 24 17; 086 477 02 00 w. 56
tel./fax 086 275 31 53

ZATWIERDZAM

projekt Nr. 661.15

Organizacja ruchu stała / czasowa

Przewidywany termin wprowadzenia organizacji
ruchu do dnia 31.10.2015r.
Inwestor zobowiązany jest do powiadomienia organu
zarządzającego ruchem na przedmiotowej drodze oraz
Komendanta Powiatowego Policji o rzeczywistym
terminie wprowadzenia organizacji ruchu drogowego

data 01.09.2015r.



podpis

Starosta
mgr inż. Sławomir Jan Misiewicz
KIEROWNIK
Wydziału Komunikacji i Dróg

Wrzesień 2015 r.

KARTA

uzgodnień projektu organizacji ruchu drogowego po wykonaniu przebudowy drogi gminnej
Nr 106331B we wsi Gołasze Dąb
w lok. 0+000 – 0+650,00

Nazwa instytucji	Data i podpis
Komenda Powiatowa Policji Sekcja Ruchu Drogowego w Wysokiem Mazowieckiem	PROJEKT - SZKIC organizacji ruchu opiniuję <u>pozytywnie</u> / negatywnie z następującymi warunkami  I ZASTĘPCA KOMENDANTA POWIATOWEGO POLICJI w Wysokiem Mazowieckiem p.o. <u>nadkom. Sławomir Murawski</u>
Urząd Gminy w Kuleszach Kościelnych	 WÓJT Józef Grochowski

OPIS TECHNICZNY

do projektu organizacji ruchu drogowego wynikającego z przebudowy drogi gminnej
Nr 106331 B we wsi Gołasze Dąb w lok. 0+000 – 0+650,00

1. Zakres opracowania

Projekt obejmuje opracowanie sposobu organizacji ruchu drogowego wynikającego z przebudowy drogi gminnej Nr 106331 B we wsi Gołasze Dąb w lok. 0+000 – 0+650,00.

2. Podstawa opracowania

- Rozporządzenie Ministra Infrastruktury z dnia 03 lipca 2003 r (Dz. U. Nr 220 poz.2181 z dnia 23 grudnia 2003 r.) w sprawie warunków technicznych dla znaków i sygnałów drogowych oraz urządzeń bezpieczeństwa ruchu drogowego i warunków ich umieszczania na drogach.

- Rozporządzenie Ministra Transportu i Gospodarki Morskiej z dnia 2 marca 1999 r w sprawie warunków technicznych, jakim powinny odpowiadać drogi i ich usytuowanie (Dz.U.Nr 43 z dnia 14 maja 1999 r.)

- kopii mapy zasadniczej w skali 1:1000
- pomiary terenowe wykonane w m – cu sierpniu 2015 r.

3. Stan projektowany

Droga gminna Nr 106331 B we wsi Gołasze Dąb w lok. 0+000 – 0+650,00 po przebudowie posiadać będzie nawierzchnię bitumiczną o niżej wymienionych parametrach:

- szerokość korony drogi 7,00 m
- szerokość nawierzchni bitumicznej 5,00 m
- szerokość poboczy gruntowych 2x1,00 m

Przy projektowanej do przebudowy drodze gminnej brak jest znaków drogowych

Projektuje się ustawić niżej wymienione znaki drogowe:

- D-1 szt - 2
- A-7 szt - 1
- D-42 szt - 1
- D-43 szt - 1
- E-17a szt - 1
- E-18a szt - 1

Projektowane do ustawienia znaki drogowe powinny posiadać wymiary znaków „średnich” i być pokryte folią odblaskową typu 2. Miejsce ustawienia w/w znaków pokazano na planie sytuacyjnym w skali 1:1000, znaki projektowane pokolorowane

Planowany termin wprowadzenia stałej organizacji ruchu drogowego 31.10.2017 r.

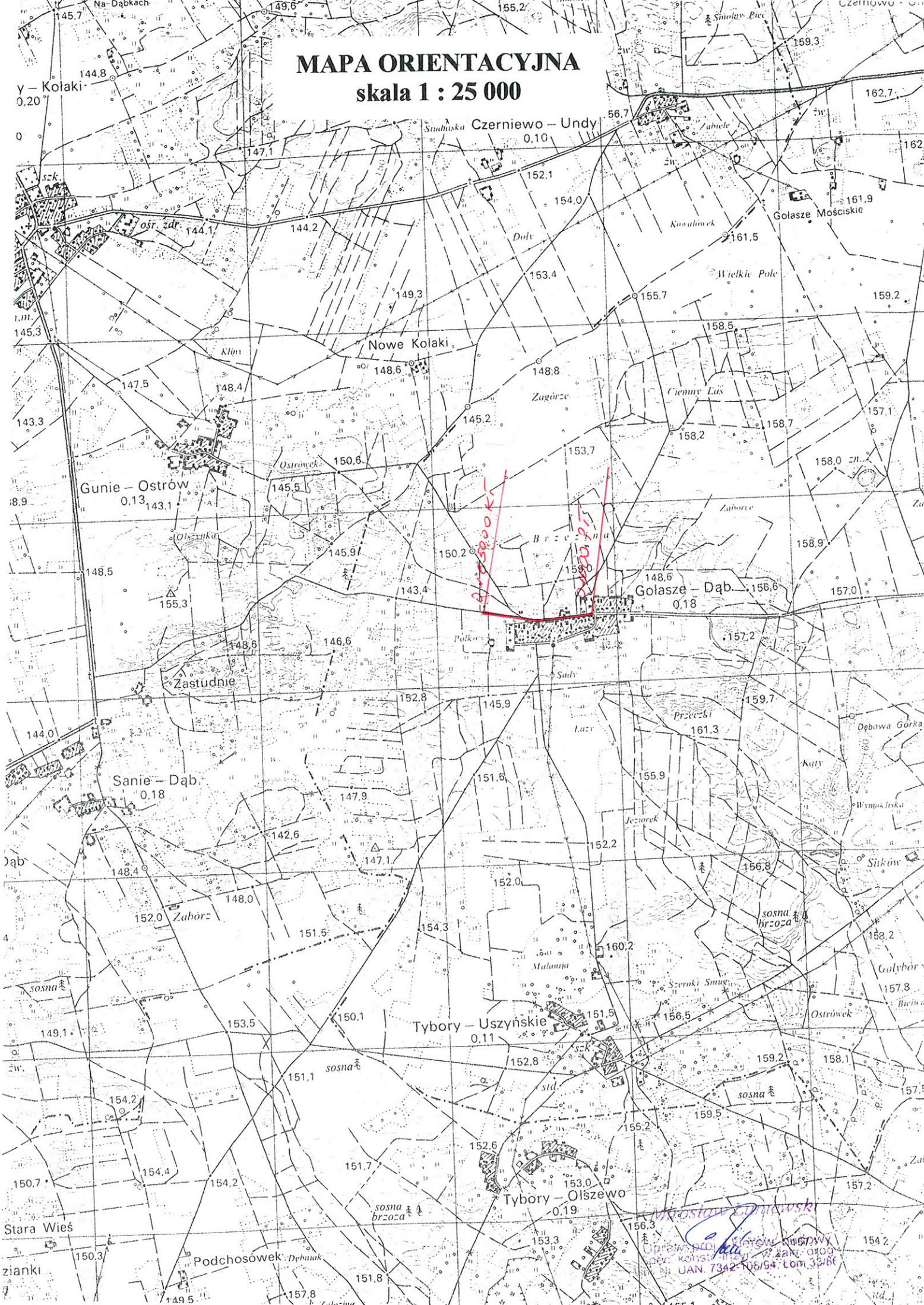
Inwestor po wprowadzeniu oznakowania organizacji ruchu jest obowiązany powiadomić o tym fakcie zarządzającego ruchem drogowym oraz Komendę Powiatową Policji w Wysokiem Mazowieckiem.

Mirostaw Łuniewski

Uprawn. proj. i kierow. budowy
Spec. konstr. inżyn. w zakr. dróg
Upr. Nr. UAN. 7342-108/94. Łom 33/86

MAPA ORIENTACYJNA

skala 1 : 25 000



Mieczysław Edykański
Urząd Geodezyjno-Kartograficzny
ul. Jana 7342 105/94 Tom 3/86

